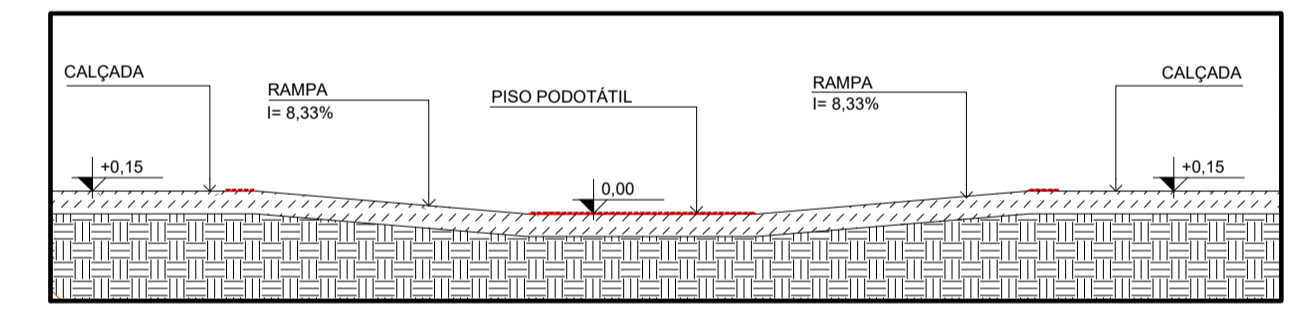
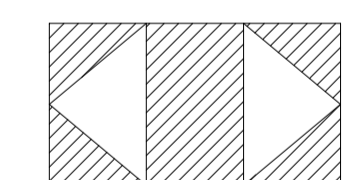


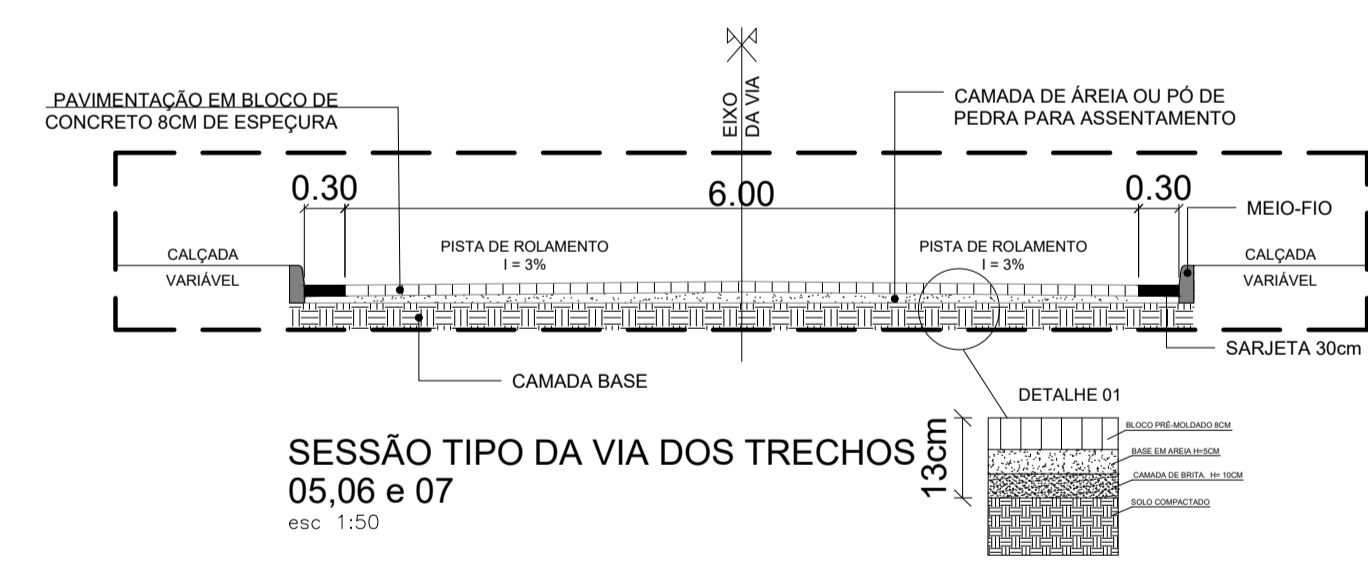
PLANTA - RAMPA PNE
ESCALA 1:50



CORTE BB - RAMPA PNE
ESCALA 1:50



SIMBOLOS DE RAMPAS
ESCALA 1:50



SESSÃO TIPO DA VIA DOS TRECHOS
05,06 e 07
esc 1:50

RUAS	PAVIMENTAÇÃO	CALÇADA	MEIO-FIO	SARJETA
AV. PROJETADA 01	5734,36m ²	1812,36m ²	1817,47m	1800,61m
RUA PROJETADA 01	875,04m ²	403,15m ²	222,14	221,30
RUA PROJETADA 01-A	567,27m ²	187,69m ²	162,06	161,93
RUA PROJETADA 01-B	552,45m ²	549,78m ²	243,54	543,35
RUA PROJETADA 02	2049,71m ²	1018,37m ²	587,14	587,14
RUA PROJETADA 03	2138,17m ²	752,96m ²	610,54	609,14
RUA PROJETADA 04-A	466,51m ²	205,49m ²	134,62	134,25
RUA PROJETADA 04-B	629,64m ²	292,08m ²	179,04	179,04
RUA PROJETADA 04-C	1078,50m ²	417,76m ²	307,22	307,15
RUA PROJETADA 05	2275,04m ²	960,57m ²	644	643,81
RUA PROJETADA 06	404,85m ²	116,08m ²	116,04	116,04
RUA PROJETADA 07	360,54m ²	101,28m ²	101,14	101,14
AV. PROJETADA 02	1847,50m ²	639,06m ²	451,96	448,34
AV. PROJETADA 02-B	847,19m ²	356,79m ²	217,80	216,90
RUA PROJETADA 08	846,20m ²	-	338,54	338,23
RUA PROJETADA 09	1151,40m ²	-	582,10	581,85
TOTAL:	21824,37m ²	7813,42m ²	6715,35	6990,22

LEGENDA:

POSTES EXISTENTES	PISO PODOTÁTIL DE ALERTA
ÁREA DE PAVIMENTAÇÃO	PISO PODOTÁTIL DIRECIONAL
BLOCO DE CONCRETO 8CM:	ÁREA DE CALÇADA
CAMADA DE ÁREA OU PÓ DE PEDRA PARA ASSENTAMENTO DOS BLOCOS	CERCA
CAMADA BASE	RAMPA PNE

PREFEITURA MUNICIPAL DE SÃO MATEUS
ADM 2021/2024
SECRETARIA DE OBRAS INFRAESTRUTURA E TRANSPORTE

TÍTULO: PROJETO URBANO DE PAVIMENTAÇÃO

LOCAL: AV. PRINCIPAL - BAIRRO LIBERDADE, NESTE MUNICÍPIO DE SÃO MATEUS - ES.

PROPRIETÁRIO: MUNICÍPIO DE SÃO MATEUS, ESTADO DO ESPÍRITO SANTO
RESP. TÉCNICO: CLEMARE CALIXTO PEREIRA
ARQUITETA URBANISTA (CRA 42708-0)
DESENHISTA: CLEMARE CALIXTO

CONTEÚDO: PLANTA BAIXA DE PAVIMENTAÇÃO E DETALHE DE RAMPA
DATA: 04/2021
REVISÃO: 00
FOLHA: 03/05
ESCALA: INDICADA