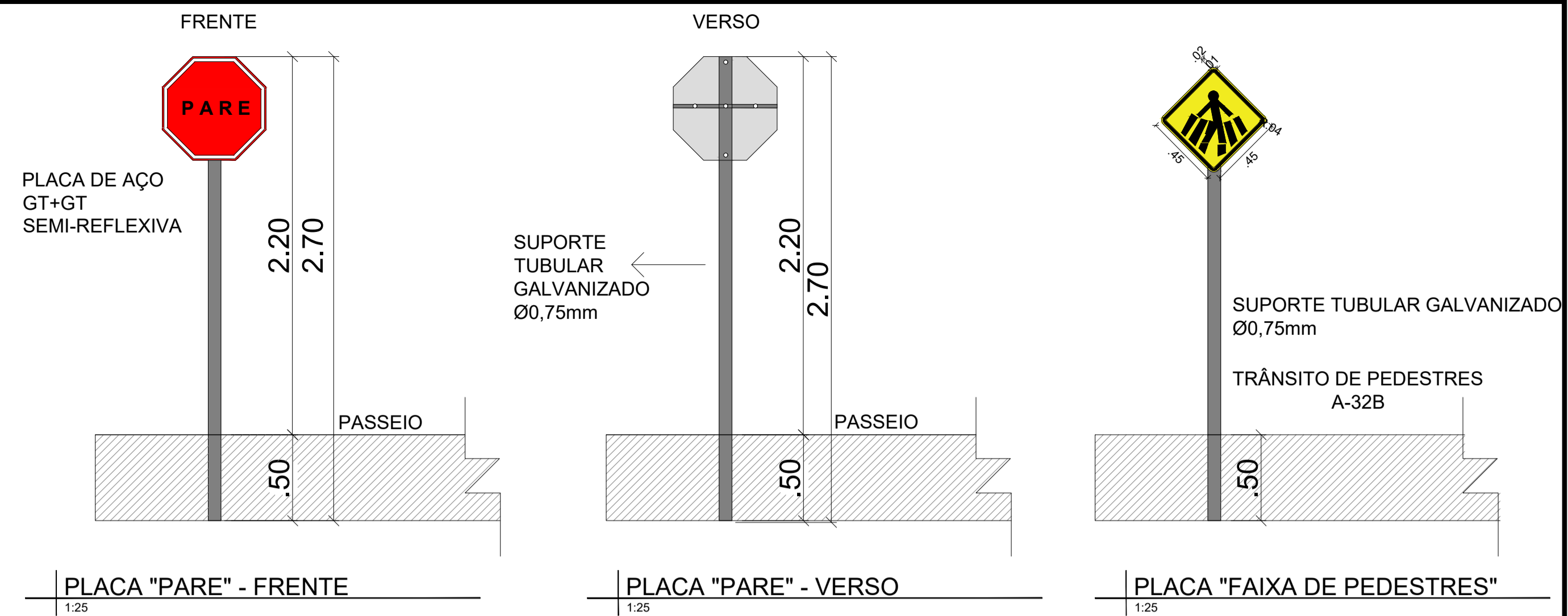
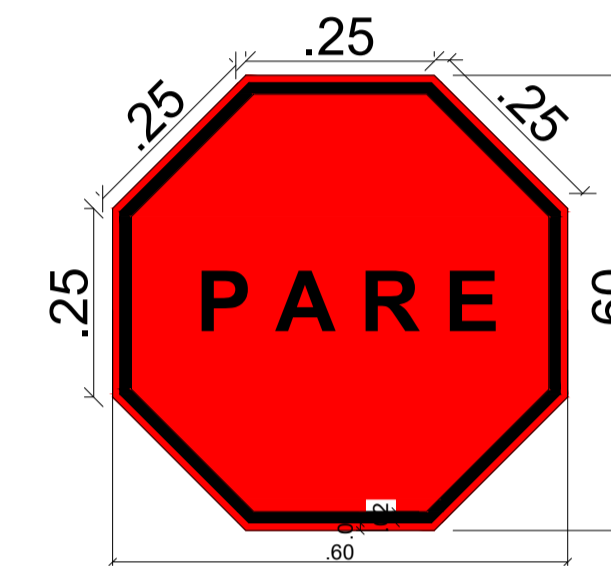





LOCALIZAÇÃO JAZIDA/BOTA FORA  
SEM ESCALA



JAZIDA DE AREIA/BOTA FORA	
LOCAL	COORDENADAS UTM
JAZIDA	7927357.00 m S; 414535.00 m E
PAVIMENTAÇÃO	7928766.9707 m S; 371357.8136 m E
DMT ATÉ A JAZIDA = 20,6km	

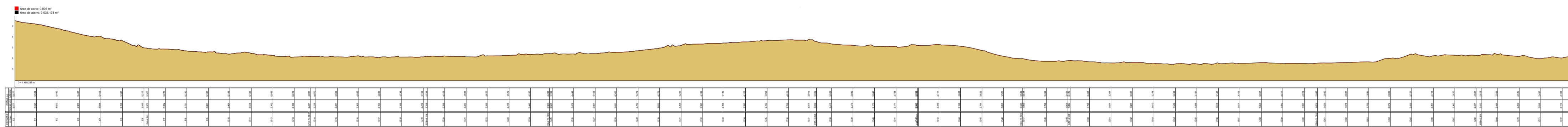


R1

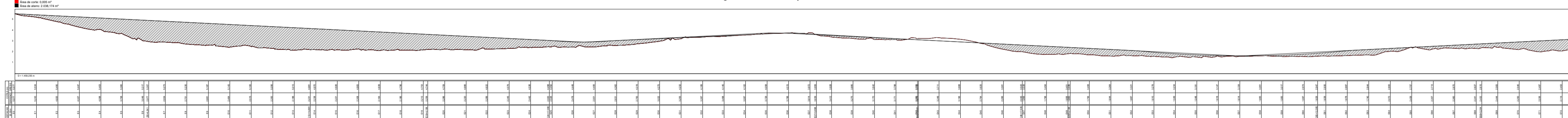


DETALHE 02

DETALHE 01 esc. 1:20



Perfil Longitudinal - Rua Projetada 01 - Acesso do Nativo



PERFIS LONGITUDINAIS  
SEM ESCALA

ITEM	PLACA	CÓDIGO	DESCRIÇÃO	QUANT.
1		R1	PARE	1
2		A-32B	PSSAGEM DE PEDESTRE	2

**PREFEITURA MUNICIPAL DE SÃO MATEUS**  
ADM 2021/2024  
SECRETARIA DE OBRAS INFRAESTRUTURA E TRANSPORTE

TÍTULO: PROJETO URBANO - PAVIMENTAÇÃO DE BLOCO DE CONCRETO

LOCAL: RUA DE ACESSO AO NATIVO, MUNICÍPIO DE SÃO MATEUS - ES.

PROPRIETÁRIO: MUNICÍPIO DE SÃO MATEUS, ESTADO DO ESPÍRITO SANTO

RESPONSÁVEL TÉCNICO: CLEMARE CALIXTO PEREIRA  
ARQUITETA URBANISTA - CAU A267055-0

Nº DA RRT: 12593487

CONTEÚDO: PLANTA BAIXA, SESSÃO TIPO, DETALHES E LEGENDA

DATA: 10/2022

REVISÃO: 01

FOLHA: 05/05

ESCALA: INDICADA