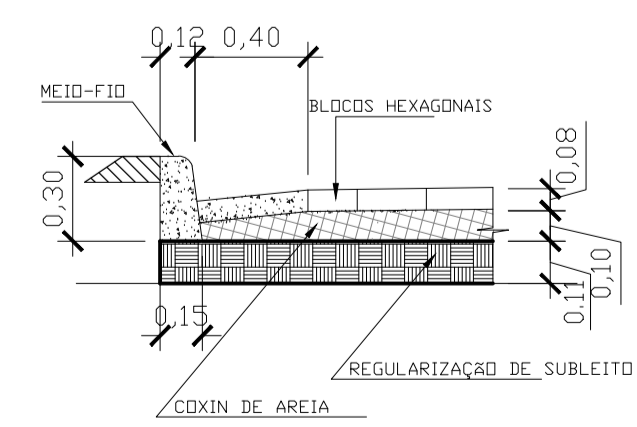
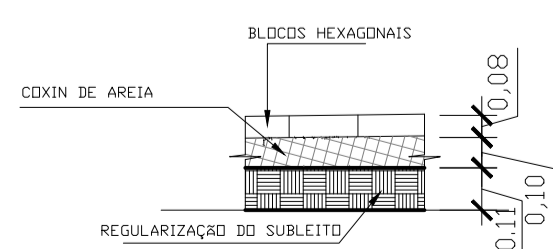


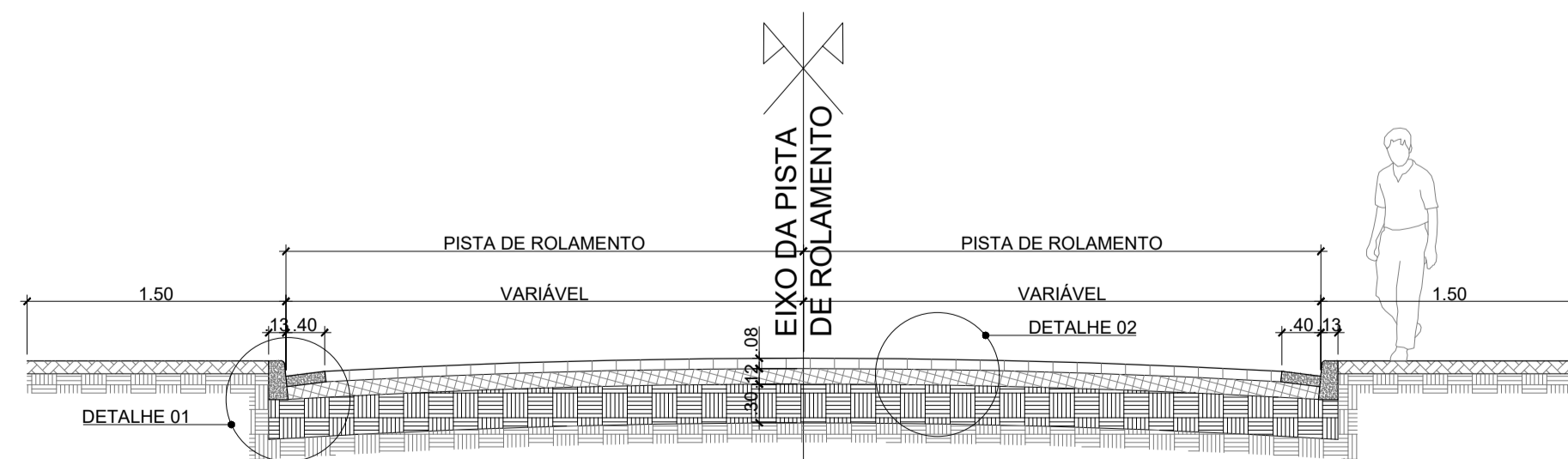
**PLANTA BAIXA - PAVIMENTAÇÃO**  
ESCALA: 1/1000



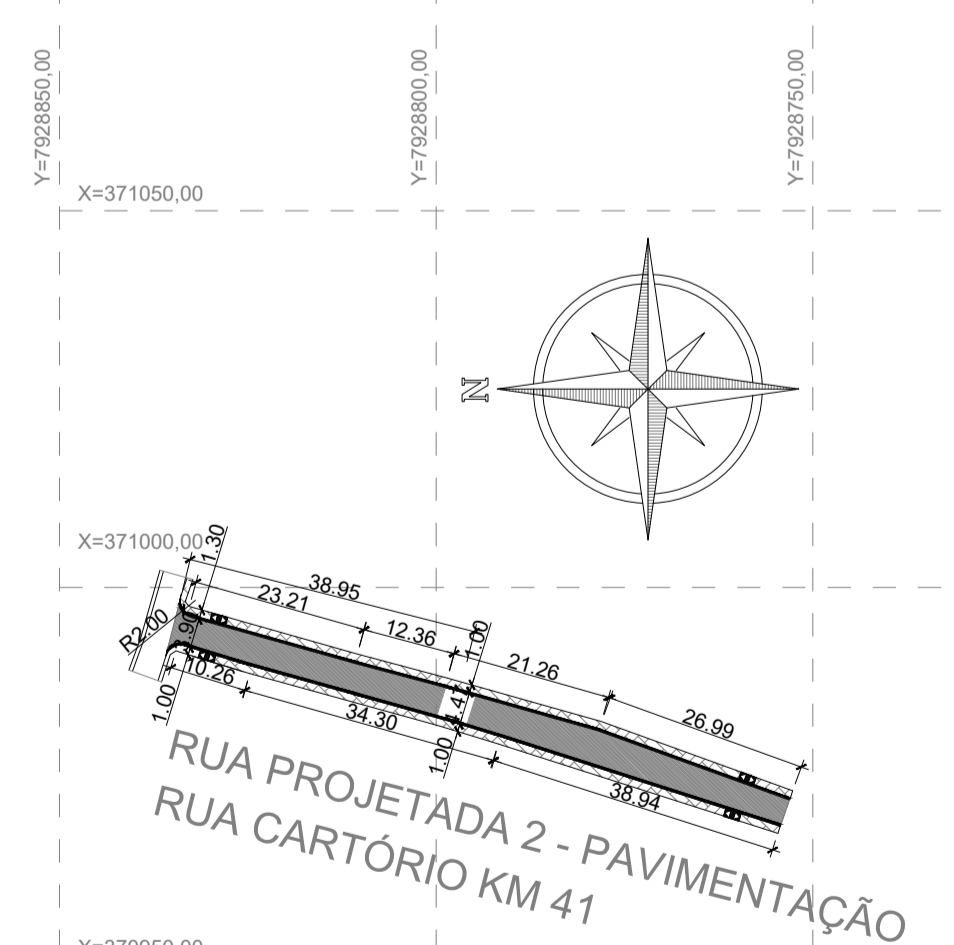
**DETALHE 01**  
S/ESC.



**DETALHE 02**  
S/ESC.



**SESSÃO TIPO DE PAVIMENTAÇÃO**  
ESCALA: 1/50



**PLANTA BAIXA - PAVIMENTAÇÃO**  
ESCALA: 1/1000

**LEGENDA:**

	PAVIMENTAÇÃO A EXECUTAR		REGULARIZAÇÃO DO SUBLEITO
	SARJETA		SOLO
	ÁREA A DESAPROPRICIAR		PISO TÁTIL DE ALERTA
	PASSEIO		RAMPA
	BLOCOS DE CONCRETO SEXTAVADO		POSTE
	COXIM DE AREIA		

**QUADRO QUANTITATIVO**

RUAS	PAVIMENTAÇÃO (m²)	SARJETA (m)	MEIO FIO (m)	CAÇADA (m²)	PISO PODOTÁTIL (m²)
R. PROJETADA 1	2.007,08m²	582,41m	582,41m	814,41 M²	126,08m²
R. PROJETADA 2	686,24 m²	171,61m	171,61m	171,02 M²	37,52m²
<b>TOTAL</b>	<b>2.693,32m²</b>	<b>754,02m</b>	<b>754,02m</b>	<b>985,43 M²</b>	<b>763,60m</b>

**PREFEITURA MUNICIPAL DE SÃO MATEUS**  
ADM 2017/2020  
SECRETARIA DE OBRAS INFRAESTRUTURA E TRANSPORTES

TÍTULO: **PROJETO DE PAVIMENTAÇÃO KM 41**

LOCAL: **KM 41 - NESTOR GOMES, SÃO MATEUS - ES**

RESP. TÉCNICO ENG. CIVIL: \_\_\_\_\_

DESENHO: CARLOS HENRIQUE, CLEMARE E VINÍCIOS

CARIMBO DO ENGENHEIRO RESPONSÁVEL: \_\_\_\_\_

CONTEÚDO: PLANTA BAIXA, SESSÃO TIPO DE PAVIMENTAÇÃO	DATA: MARÇO/2020	REVISÃO: REV 01	FOLHA: 01/01	ESCALA: INDICADA
--	---------------------	--------------------	-----------------	---------------------