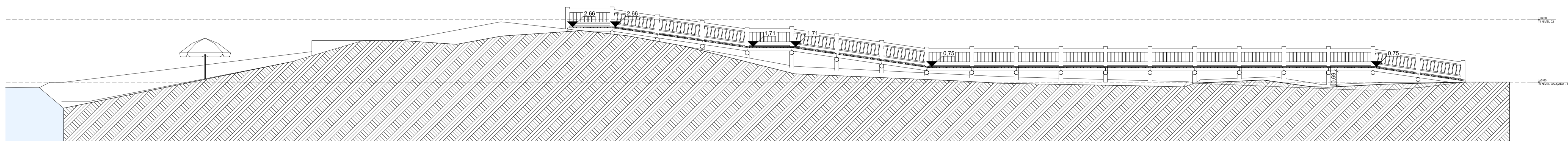
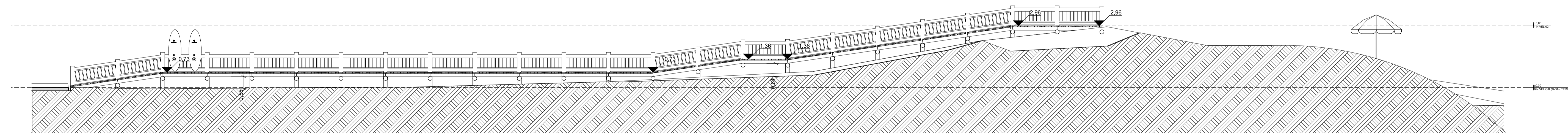


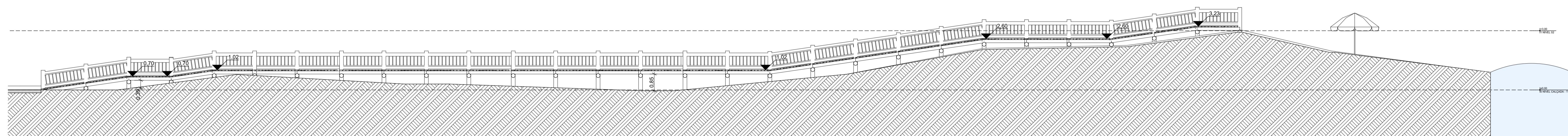
0. PROJETO GEOMÉTRICO - LOCALIZAÇÃO
Escala: 1:1500



A1 A1 CORTE - PASSARELA 01
Escala: 1:100



A2 A2 CORTE - PASSARELA 02
Escala: 1:100



A3 A3 CORTE - PASSARELA 03
Escala: 1:100



PERSPECTIVA 3D - 01
Escala: 1:1



PERSPECTIVA 3D - 02
Escala: 1:1

LOCALIZAÇÃO COM COORDENADA REV 01S
Escala: 1:1

 PMSM PREFEITURA MUNICIPAL DE SÃO MATEUS ADM 2017/2020 SECRETARIA DE OBRAS INFRAESTRUTURA E TRANSPORTE	
TÍTULO: PASSARELAS NA ORLA DO BALNEÁRIO DE GURIRI SÃO MATEUS - ES INTERVENÇÃO URBANÍSTICA	
LOCAL: AVENIDA OCEANO ATLÂNTICO E PARTE DO LADO SUL, BAIRRO GURIRI - SÃO MATEUS/ES	
RESP. TÉCNICO ENG. CIVIL: ENO. KAROLINE DOS SANTOS ZAMBI CREIA ES - 0461330	DESENHO: CARLOS HENRIQUE E VINÍCIUS SANTOS
CONTEÚDO: PLANTAS, CORTES, VISTAS E DETALHES	REVISÃO: 05
DATA: 19/08/2019	ESCALA: 1:1500, 1:100, 1:1
FOLHA: 02/03	