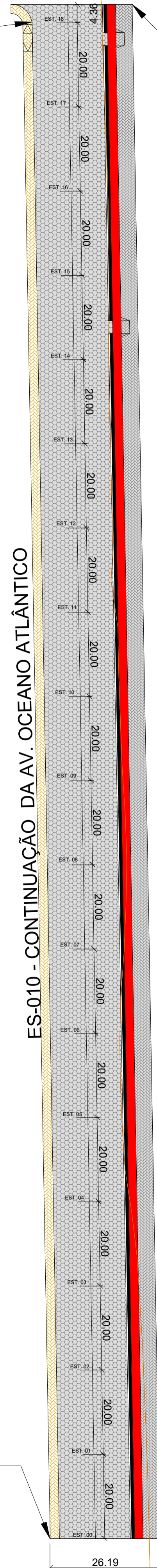


COORDENADAS
X = 421192.2828
Y = 7930060.1576

COORDENADAS
X = 421216.0766
Y = 7930064.3000

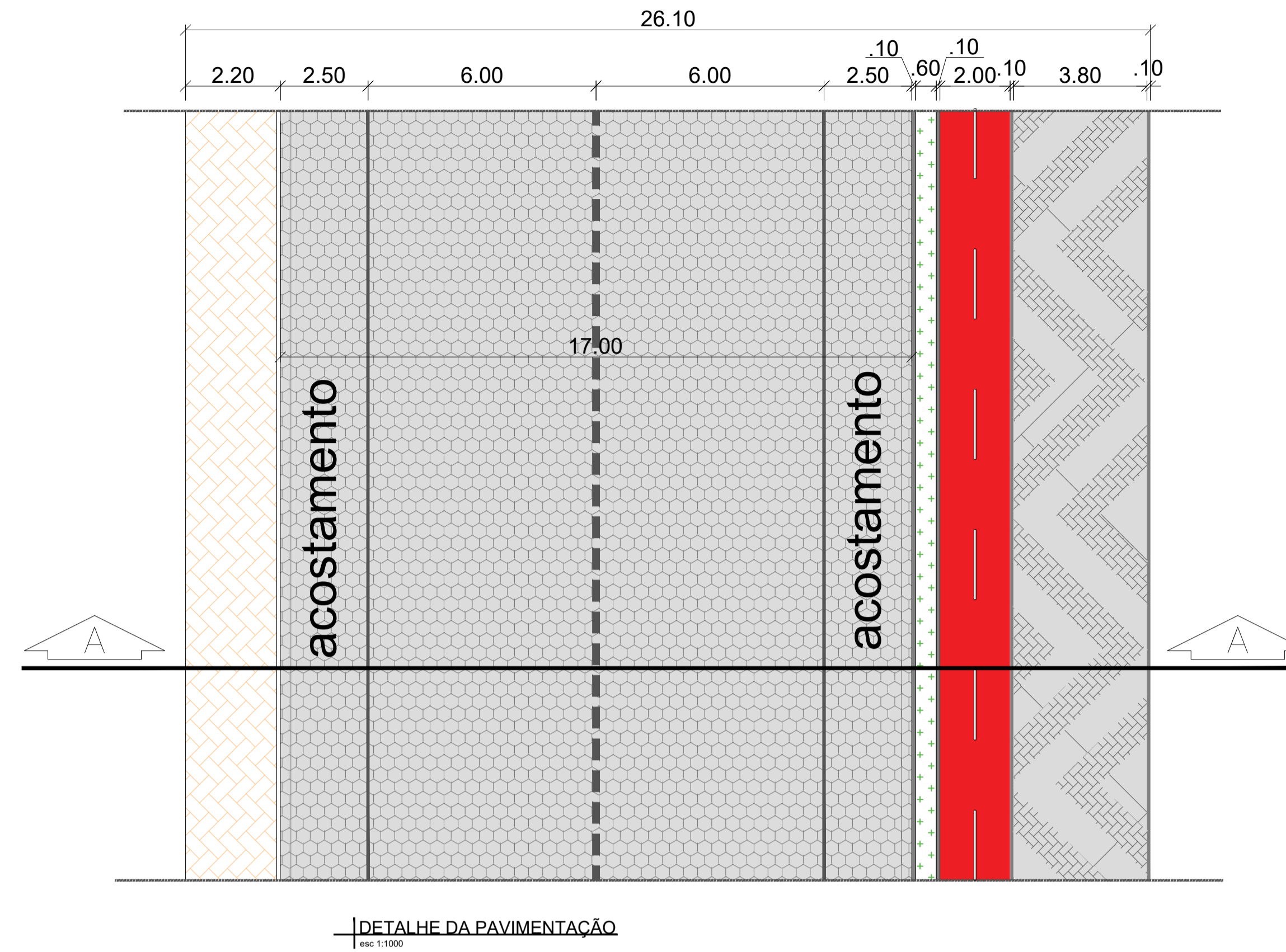
ES-010 - CONTINUAÇÃO DA AV. OCEANO ATLÂNTICO



COORDENADAS
X = 421196.5989
Y = 7929699.9813

COORDENADAS
X = 421222.6716
Y = 7929700.0000

PAVIMENTAÇÃO - TRECHO 01
esc 1:700



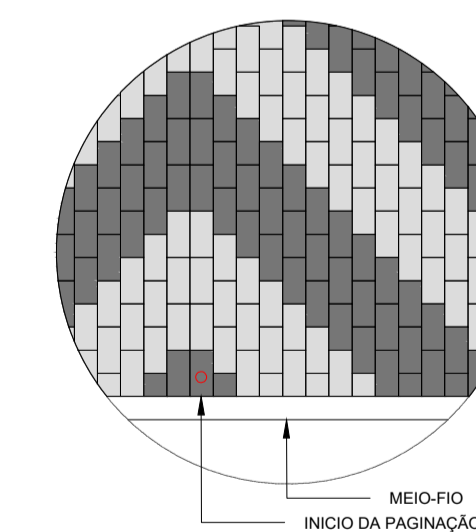
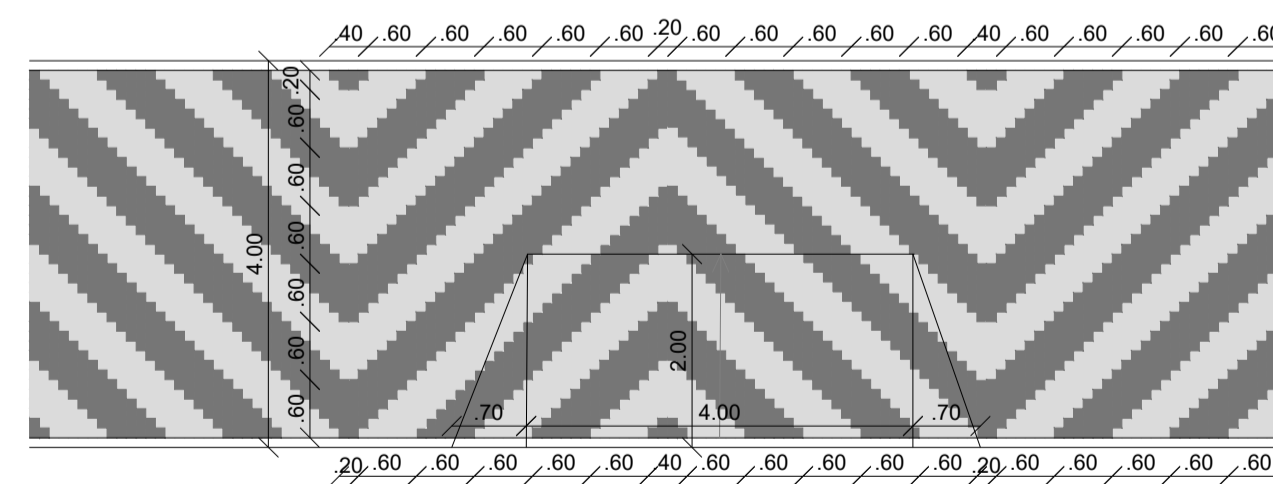
DETALHE DA PAVIMENTAÇÃO
esc 1:1000



RESTINGA



PERFIL DO TERRENO
esc 1:1000



	CALÇADA	804,05 M ²
	PAVIMENTAÇÃO DA RUA	6.194,12 M ²
	CANTEIRO	179,51 M ²
	CICLOVIA	730,08 M ²
	CALÇADÃO	1457,44 M ²
	MEIO-FIO	1.816,04 M
	SARJETA	358,36 M

 PREFEITURA MUNICIPAL DE SÃO MATEUS ADM 2021/2024 SECRETARIA DE OBRAS INFRAESTRUTURA E TRANSPORTE			
TÍTULO: PROJETO URBANO - PROJETO DE PAVIMENTAÇÃO ORLA LADO NORTE / ES-010			
LOCAL: GURIRI NORTE / ES 010, NESTE MUNICÍPIO DE SÃO MATEUS - ES.			
PROPRIETÁRIO: MUNICÍPIO DE SÃO MATEUS, ESTADO DO ESPÍRITO SANTO	RESP. TÉCNICO: CLEMARE CALIXTO PEREIRA	DESENHO: CLEMARE CALIXTO PEREIRA	
CONTEÚDO: PLANTA BAIXA PAVIMENTAÇÃO TRECHO 01		DATA: 07/2023	FOLHA: 01/01
		ESCALA: INDICADA	