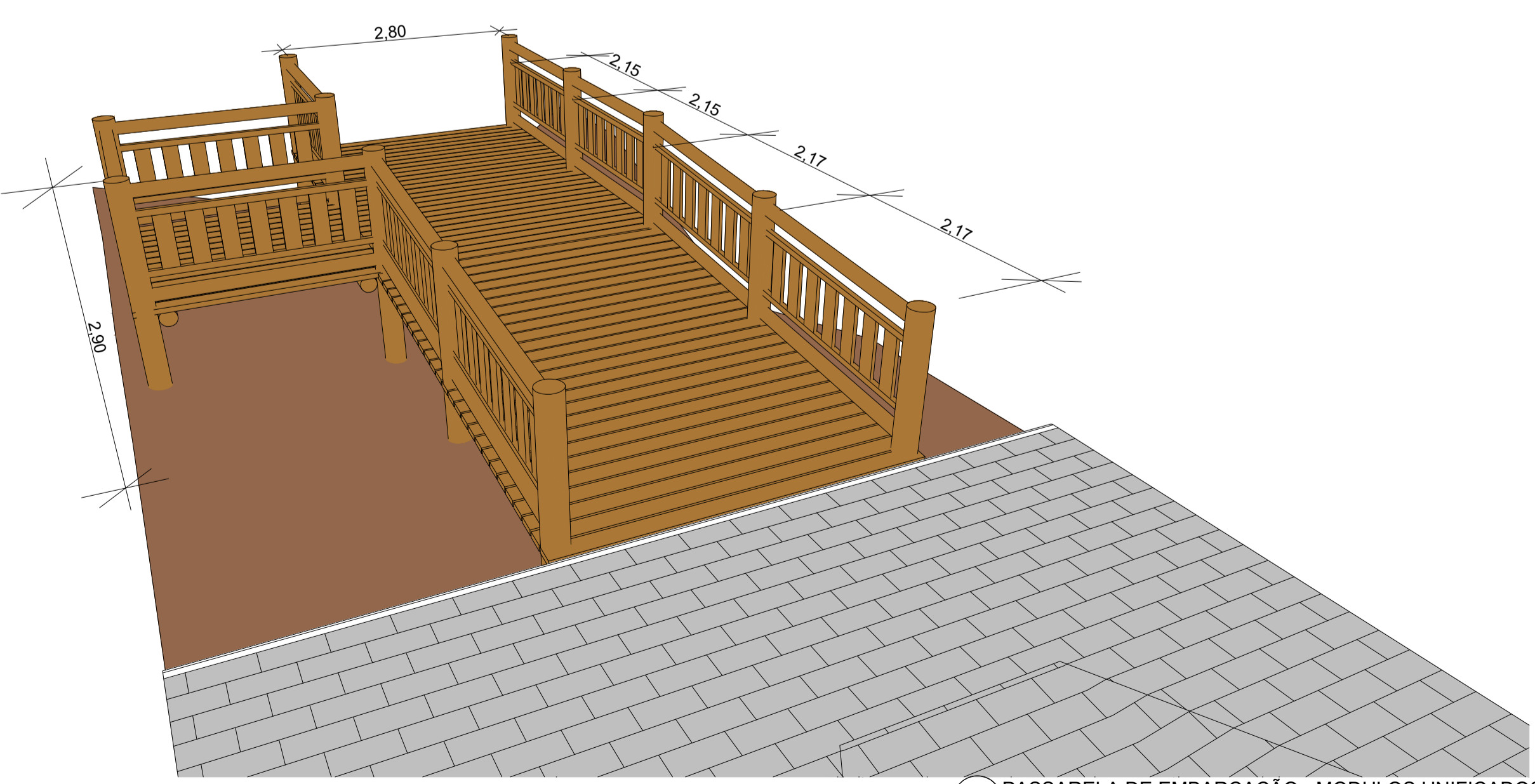

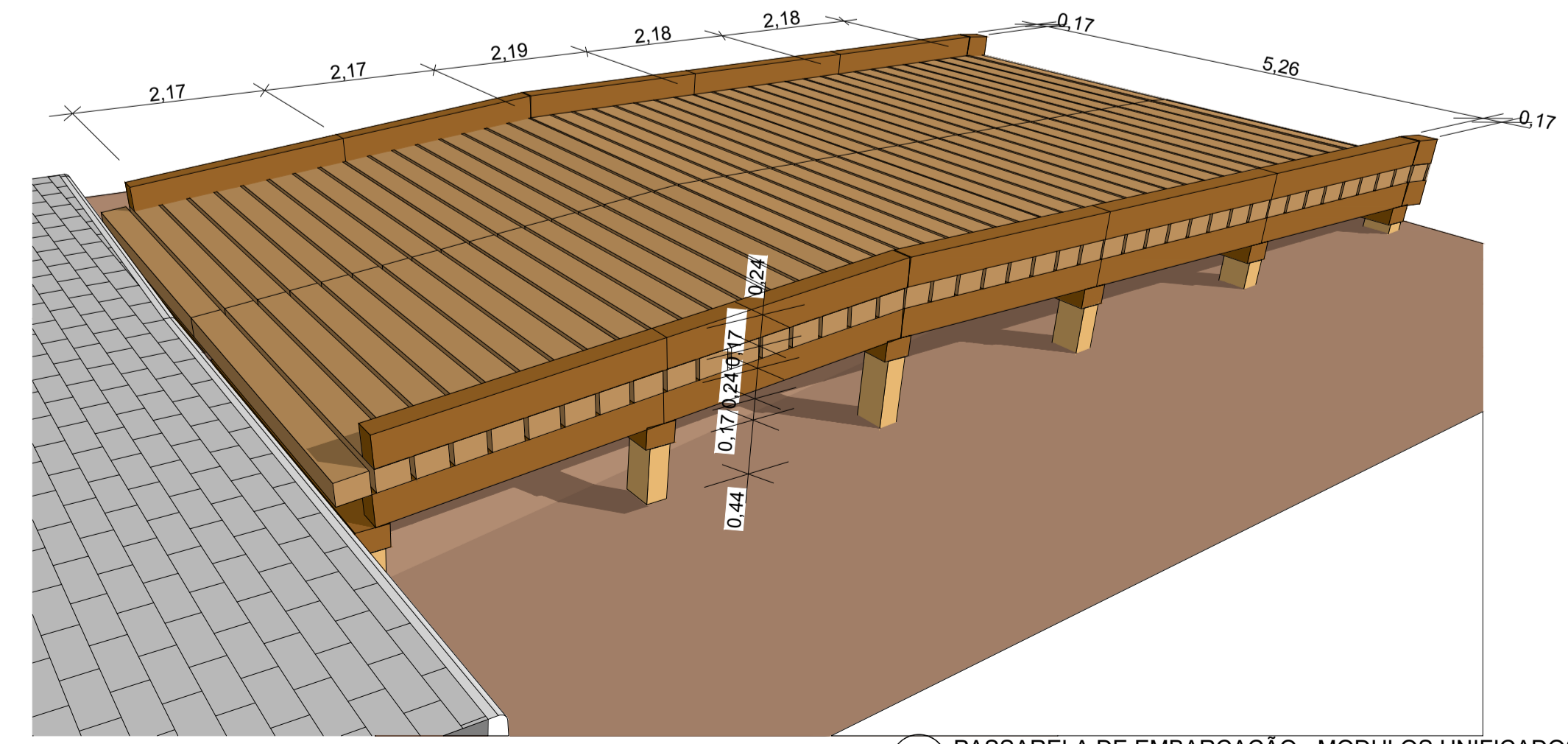


LEGENDA

N.º SUPERFÍCIE	NOME
1	CORTE
2	ATERRO



8D-01 PASSARELA DE EMBARCAÇÃO - MODULOS UNIFICADOS  
Escala: 1:250



8D-02 PASSARELA DE EMBARCAÇÃO - MODULOS UNIFICADOS  
Escala: 1:250

PASSARELA	QUANTIDADE DE MODULOS			CORRIMÃO (m)	COMPRIMENTO (m)
	PLANO	DUCHA	RAMPA		
03	12	01	09	101,01	47,38
04	12	01	09	105,21	49,48
05	10	01	09	96,97	45,36
06	07	01	14	105,23	49,49
07	05	01	14	97,51	45,63
08	05	01	12	88,31	41,03
09	06	01	08	80,35	37,05
10	05	01	09	80,47	37,11
11	04	01	11	84,61	39,18
12	05	01	10	93,59	43,67
13	05	01	10	93,71	43,73
14	06	01	11	91,05	42,40
15	06	01	10	91,05	42,40
16	06	01	10	91,05	42,40
EMBARCAÇÃO	05	00	10	84,61	39,18

APROVAÇÃO E NOTAS:

PREFEITURA MUNICIPAL DE SÃO MATEUS  
SECRETARIA DE OBRAS INFRAESTRUTURA E TRANSPORTE

TÍTULO: PROJETO DE URBANIZAÇÃO  
PASSARELAS ACESSÍVEIS E ECOLÓGICAS NA ORLA DO BALNEÁRIO DE GURIRI SÃO MATEUS - ES

LOCAL: AVENIDA OCEANO ATLÂNTICO DO LADO SUL, BAIRRO GURIRI - SÃO MATEUS/ES

RESP. TÉCNICO ARQ(A) URB. E/OU ENG(A) CIVIL: CARLOS HENRIQUE BISSARO CAU ES - 24000

DESENHO: CARLOS HENRIQUE E VINÍCIUS SANTOS

CONTÉUDO: PERFIL DO TERRENO-F02

REVISÃO: 00

DATA: 18/02/2021

ESCALA: 1:100, 1:250, 1:1

FOLHA: 4/7